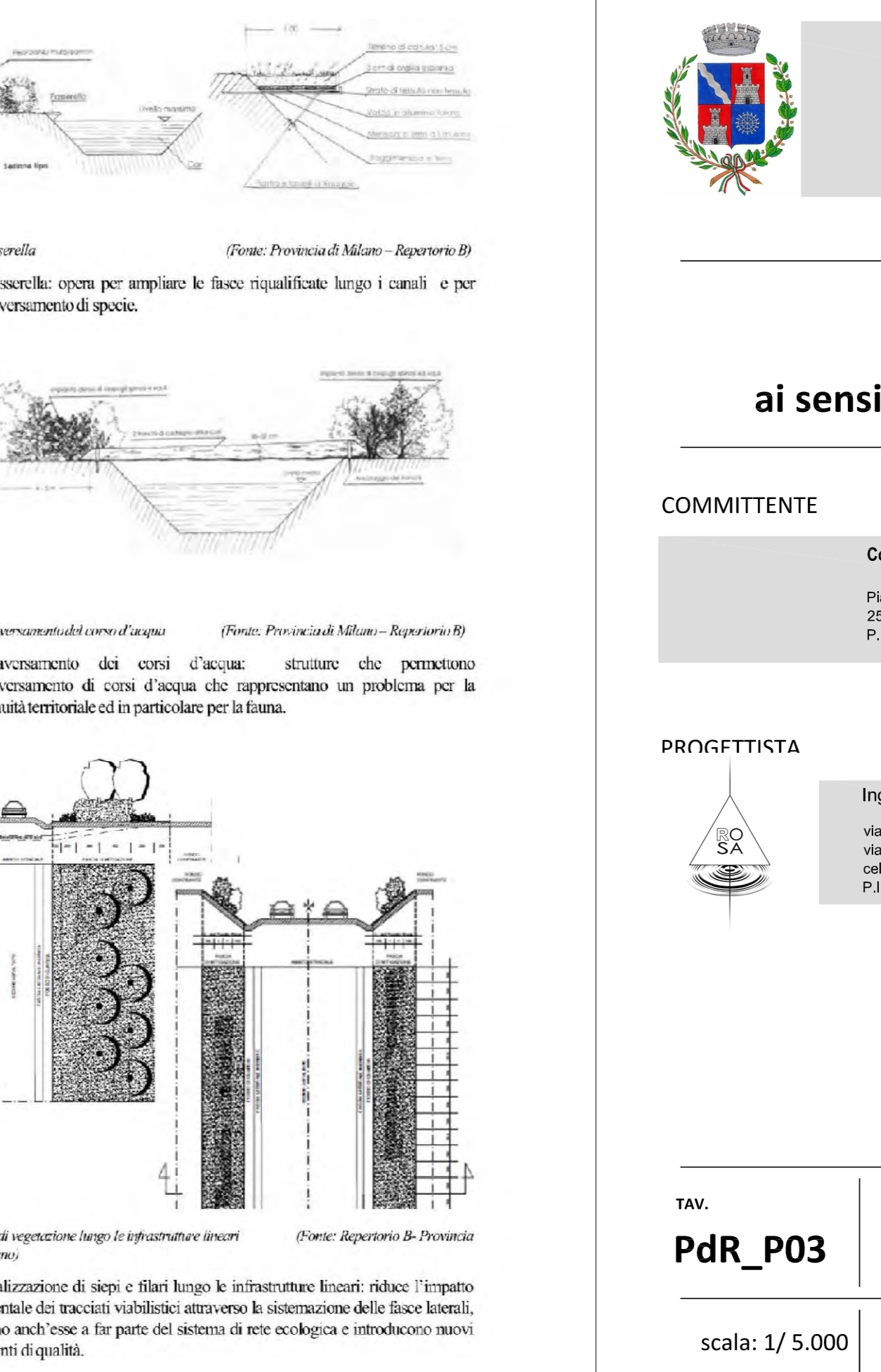
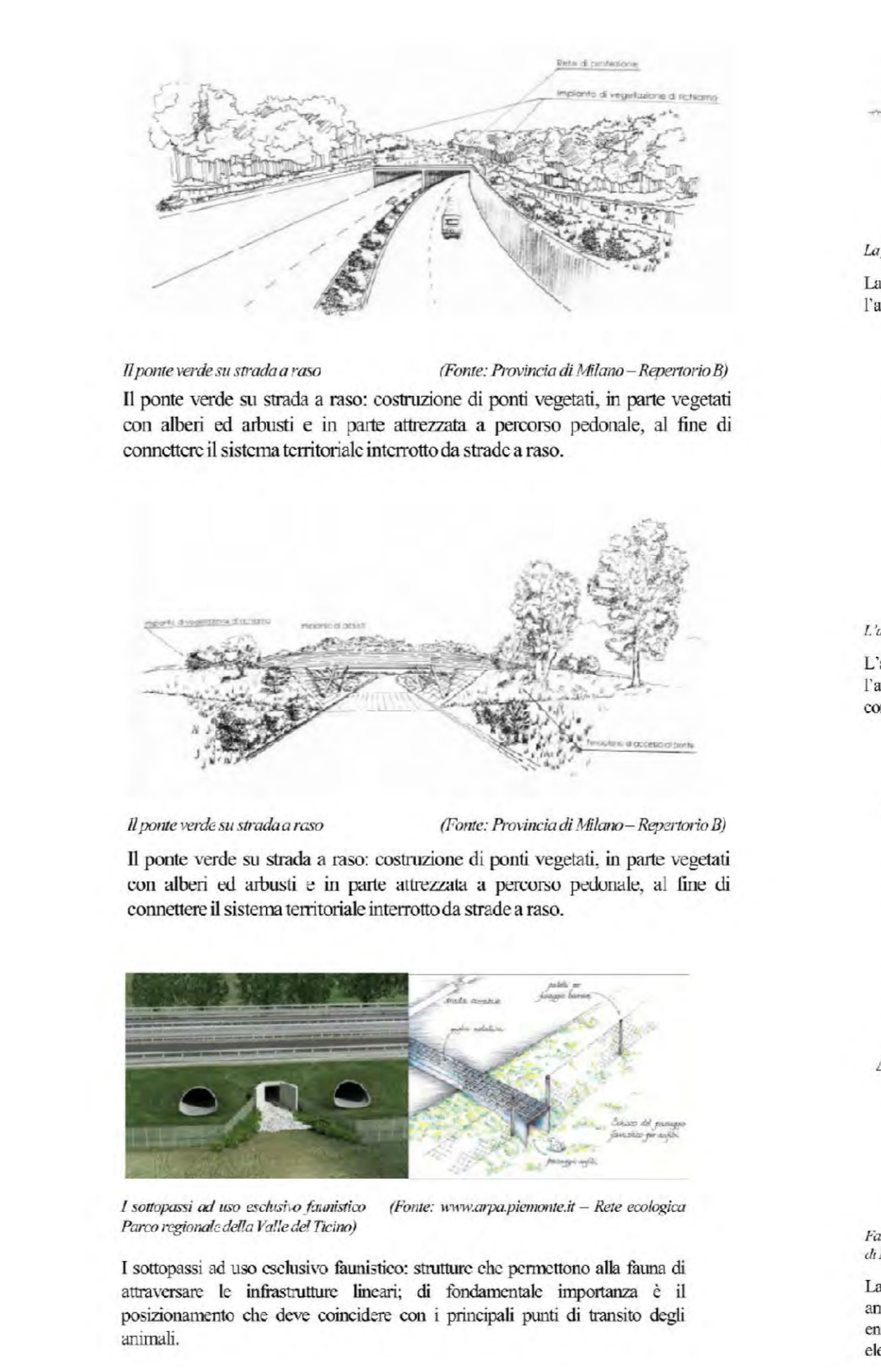
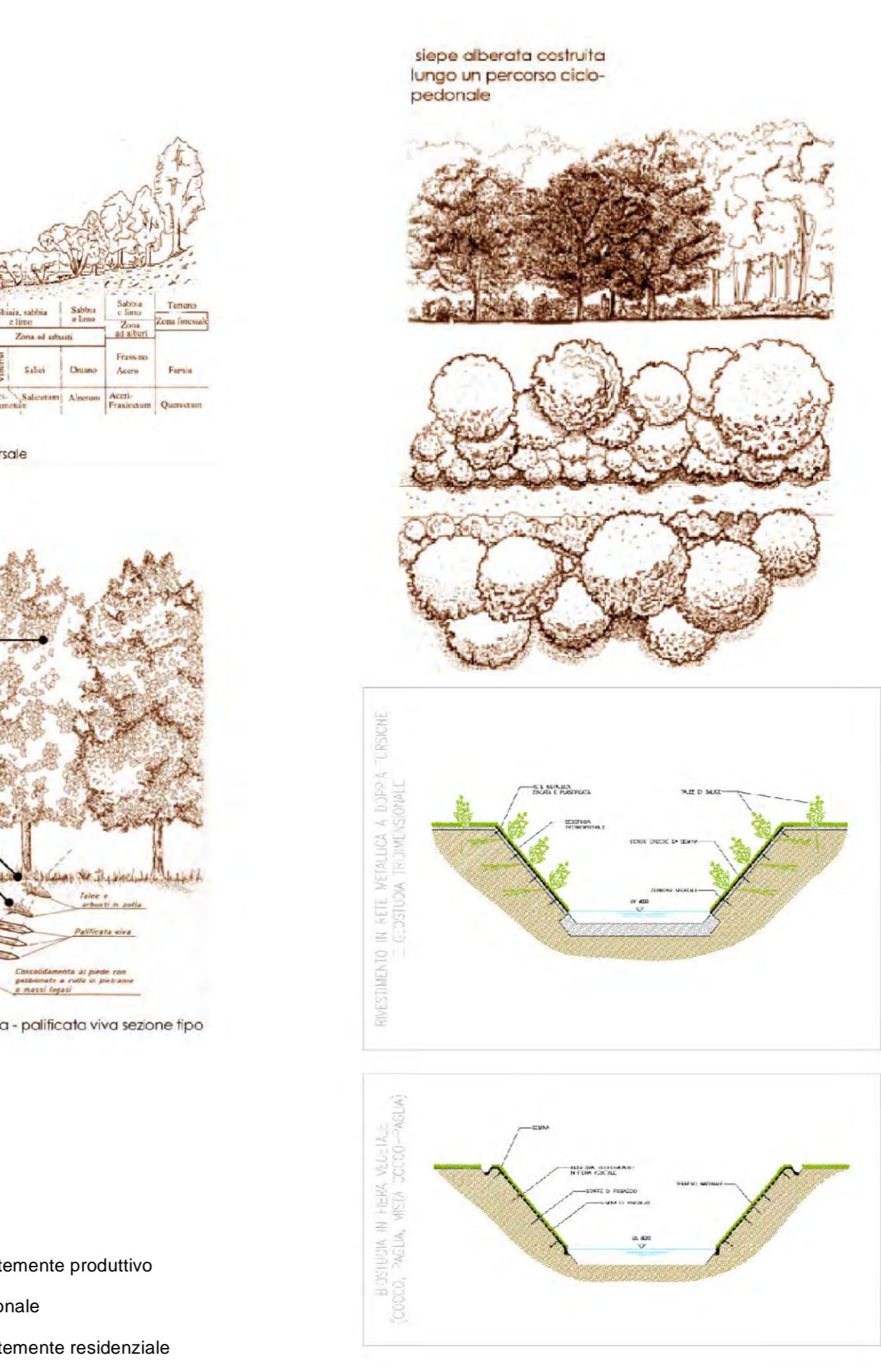


- RETE ECOLOGICA COMUNALE - REC**
- Elementi di primo livello della RER
  - NODI DELLA RETE**
    - SIC-ZPS - Riserva Naturale e Geosito "Torbiere del Sebino"
    - Area sensibile
    - Monte Alto
    - Area boscate (PIF)
    - Ambiti soggetti a vincolo idrogeologico (R.D. n. 3267/1923)
  - CORRIDOI E CONNESSIONI ECOLOGICHE**
    - Corridoi ecologici
    - Ambiti prioritari per le connessioni ecologiche
    - Filari e sistema delle alberature
    - Alberi monumentali
  - AREE DI SUPPORTO**
    - Area agricola di valenza paesaggistico-ambientale
    - ES - Area agricola di salvaguardia
    - EA - Area ambientale di collina
    - EA - Area di rispetto ambientale
    - Area agricola di valenza produttiva
    - EP - Area agricola
    - Area florovivaistica
    - Area verdi di interazione
    - Area verdi in ambiti urbanizzati
  - Reticolo idrico**
    - Reticolo idrico principale: Torrente Longarone
    - Reticolo idrico minore
    - Area vulnerabili dal punto di vista idrogeologico
    - Fasce di tutela del reticolo idrico
    - Fasce di rispetto fiumi, torrenti e corsi d'acqua sottoposti a tutela e delle relative sponde
  - Zone umide**
    - Zone umide
    - Area a vegetazione idrofita
    - Specchi d'acqua
  - AREE DI RIQUALIFICAZIONE ECOLOGICA**
    - Area di ripristino ambientale
    - Verde di mitigazione ambientale di nuova previsione
  - ELEMENTI DI CRITICITA' DELLA RETE ECOLOGICA**
    - Varchi
    - Delimitazione perimetrale
    - Direttrice di permeabilità del varco
    - Margini ambientali
    - Barriere infrastrutturali
    - Principali punti di conflitto della rete con il sistema insediativo e infrastrutturale
    - Barriera aerea

- ARTICOLAZIONE DEL TERRITORIO**
- Territorio urbanizzato e urbanizzabile
  - Territorio urbanizzabile
  - Servizi esistenti ed in affollazione
  - Area a verde pubblico: attrezzature per lo sport
  - Perimetro del territorio comunale



Regione Lombardia - Provincia di Brescia  
**COMUNE DI CORTE FRANCA**

**PIANO DI GOVERNO DEL TERRITORIO  
VARIANTE GENERALE AL PGT  
ai sensi della Legge Regionale n.12/2005 e s. m. e. i.**

**COMMITTENTE**  
Comune di Cortefranca  
Piazza di Frontalunga, 1  
25040 - Cortefranca (BS)  
P.I.C.F. - 078943076

**PROGETTISTA**  
Ing. Francesco Rosa  
Via Piana, 41 - 25128 Brescia (BS)  
Via Salaria, 74a - 25100 Brescia (BS)  
tel. 347.037910 - email rosafra@comune.cortefranca.bs.it

**PIANO DELLE REGOLE  
RETE ECOLOGICA COMUNALE VIGENTE  
CON INDIVIDUAZIONE DEGLI ADT**

TAV: Pdr\_P03  
scala: 1/5.000  
Luglio 2024  
emesso per VAS  
Revisione: 00

A TORNARE DELLE VIGENZE LEGGE DA BRITTI AUTORE: QUESTO DISEGNO NON PUO' ESSERE COPIATO O RIPRODOTTO SENZA L'AUTORIZZAZIONE DEL PROGETTISTA