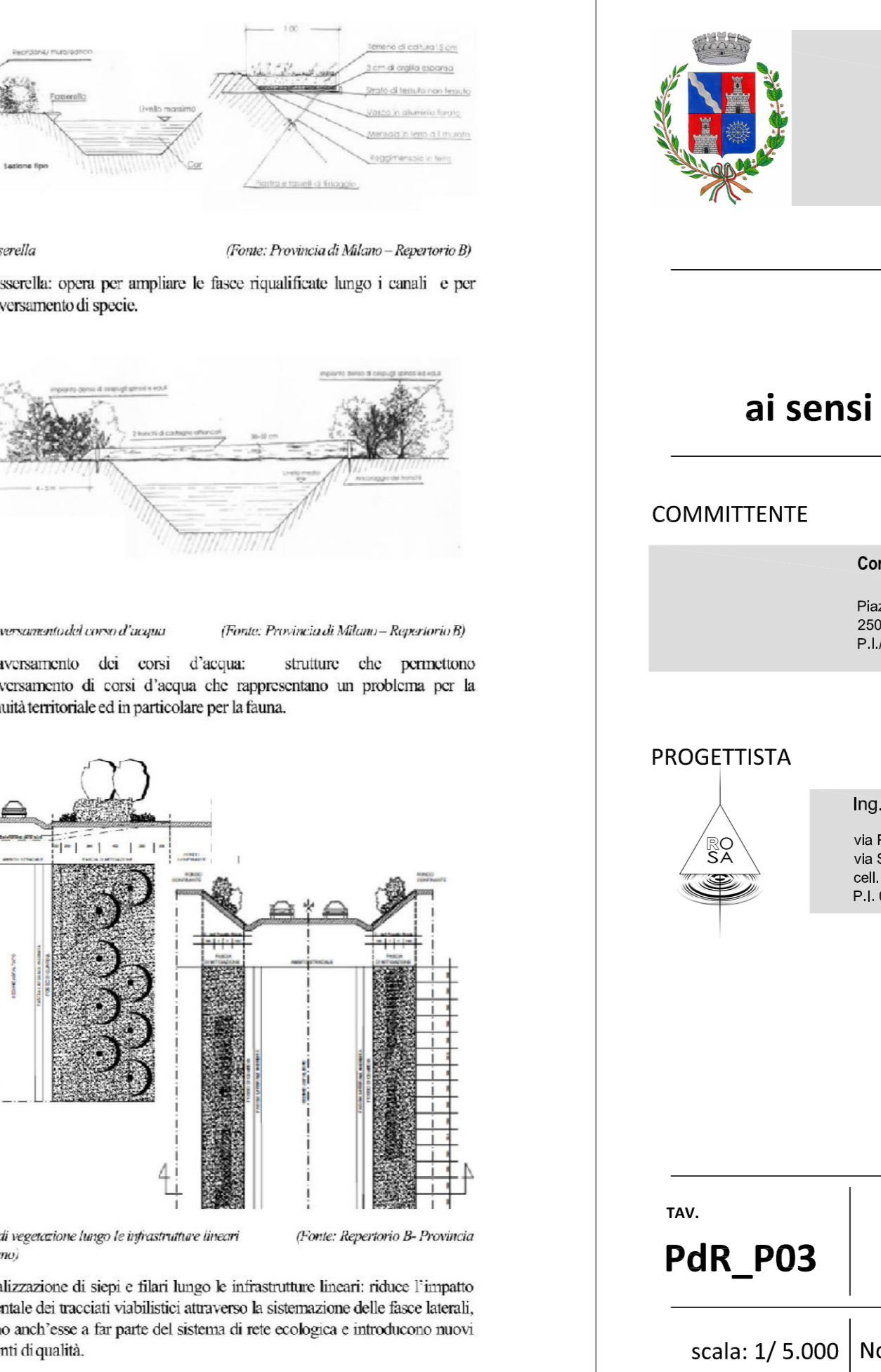
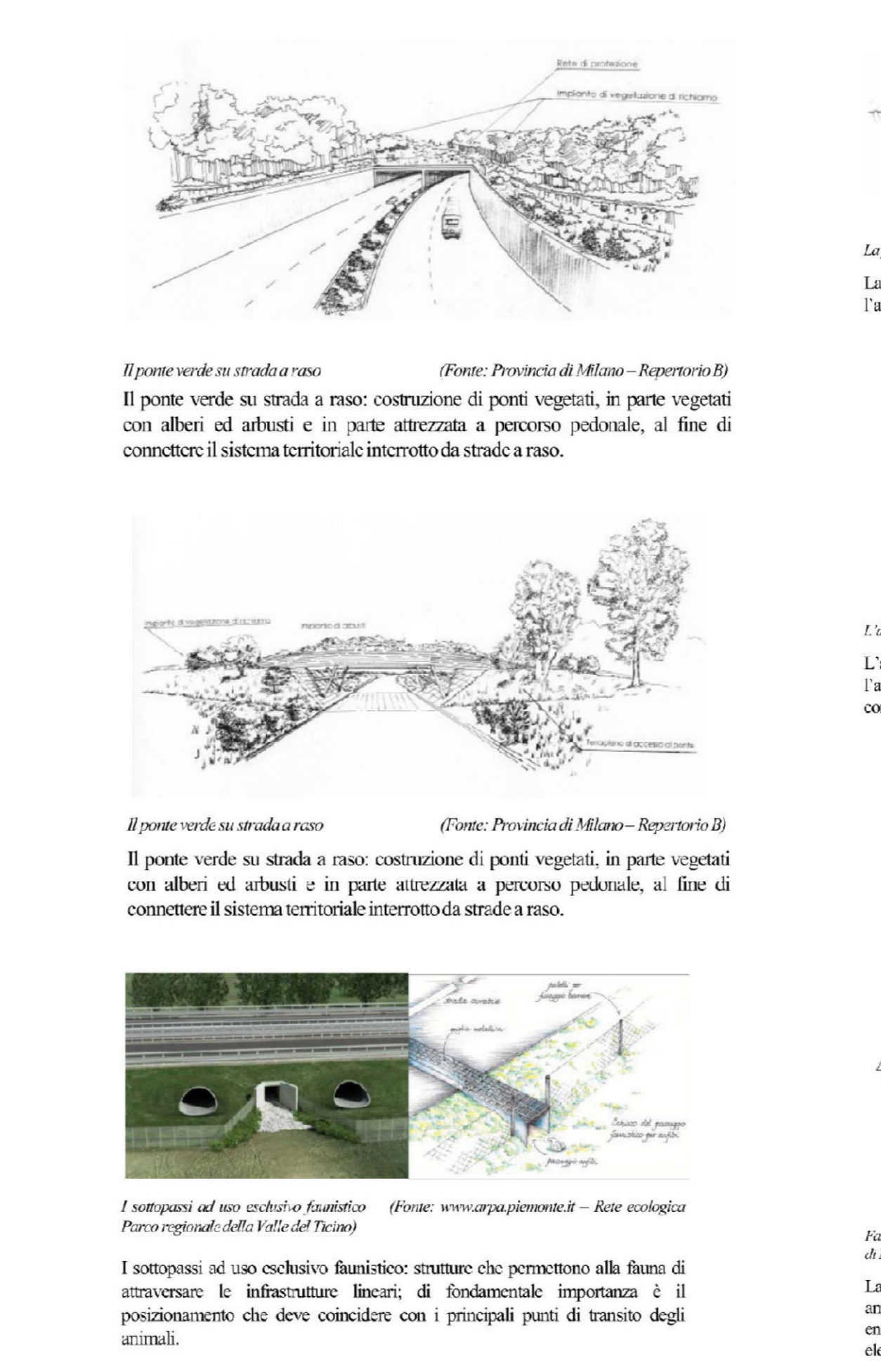
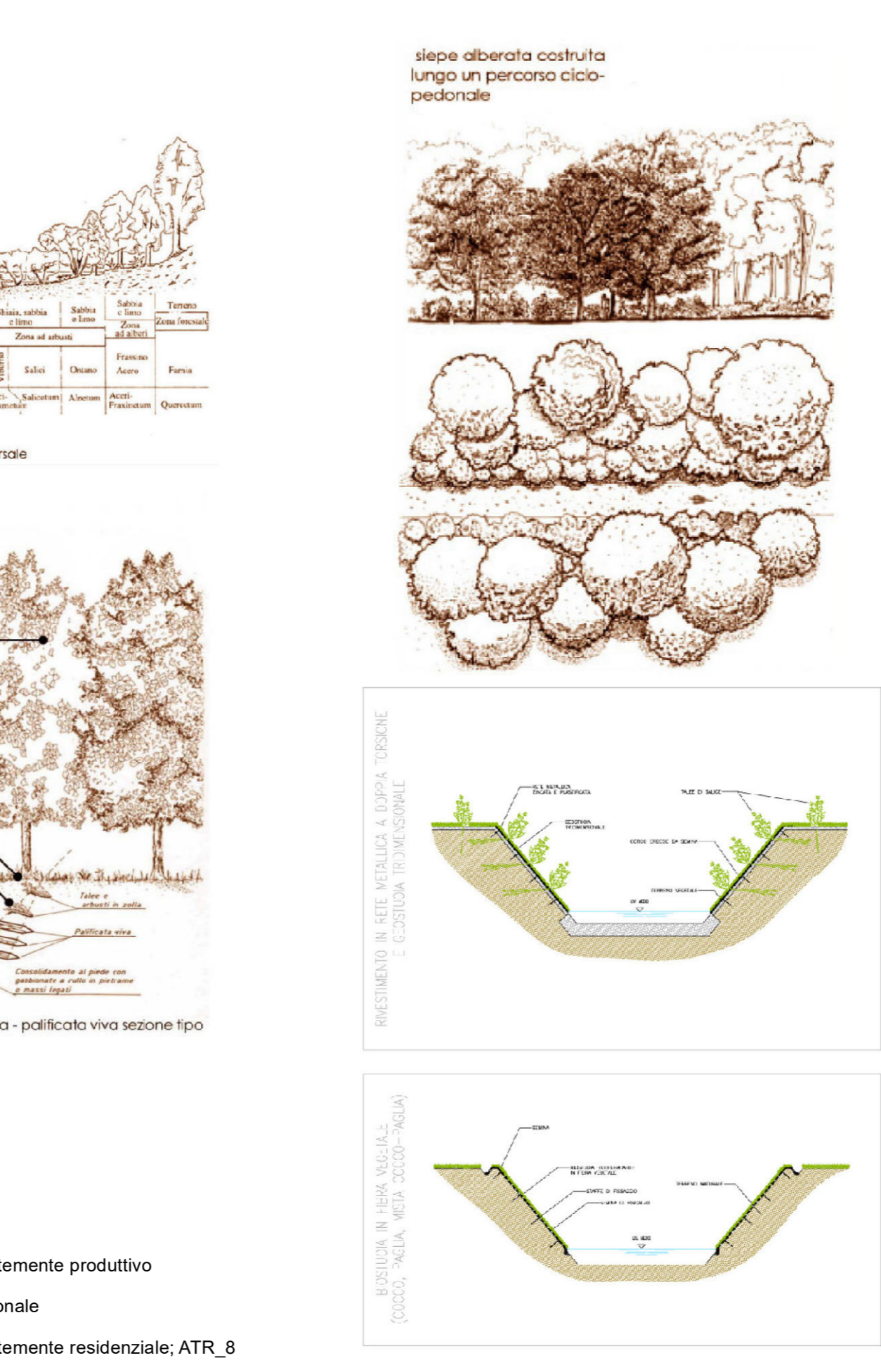


- RETE ECOLOGICA COMUNALE - REC**
- Elementi di primo livello della RER
 - NODI DELLA RETE**
 - SIC-ZPS - Riserva Naturale e Geosito "Torbiera del Sebino"
 - Area sensibile
 - Monte Alto
 - Area boscate (PIF)
 - Ambiti soggetti a vincolo idrogeologico (R.D. n. 3267/1923)
 - CORRIDOI E CONNESSIONI ECOLOGICHE**
 - Corridoi ecologici
 - Ambiti prioritari per le connessioni ecologiche
 - Filari e sistema delle alberature
 - Alberi monumentali
 - AREE DI SUPPORTO**
 - Area agricola di valenza paesaggistico-ambientale
 - ES - Area agricola di salvaguardia
 - EA - Area ambientale di collina
 - EA - Area di rispetto ambientale
 - Area agricola di valenza produttiva
 - EP - Area agricola
 - Area florovivaistica
 - Area verdi di interazione
 - Area verdi in ambiti urbanizzati
 - Reticolo idrico**
 - Reticolo idrico principale: Torrente Longorone
 - Reticolo idrico minore
 - Area vulnerabili dal punto di vista idrogeologico
 - Fasce di tutela del reticolo idrico
 - Fasce di rispetto fiumi, torrenti e corsi d'acqua sottoposti a tutela e delle relative sponde
 - Zone umide**
 - Zone umide
 - Area a vegetazione idrofila
 - Specchi d'acqua
 - AREE DI RIQUALIFICAZIONE ECOLOGICA**
 - Area di ripristino ambientale
 - Verde di mitigazione ambientale di nuova previsione
 - ELEMENTI DI CRITICITA' DELLA RETE ECOLOGICA**
 - Varchi
 - Delimitazione varco
 - Direttrice di permeabilità del varco
 - Margini ambientali
 - Barriere infrastrutturali
 - Principali punti di conflitto della rete con il sistema insediativo e infrastrutturale
 - Barriera aerea



Regione Lombardia - Provincia di Brescia
COMUNE DI CORTE FRANCA

**PIANO DI GOVERNO DEL TERRITORIO
VARIANTE GENERALE AL PGT
ai sensi della Legge Regionale n.12/2005 e s. m. e. i.**

COMMITTENTE
Comune di Cortina Franca
Piazza di Franciscotto, 1
39060 - Cortina Franca (BS)
P.I.C.F. 00769430770

PROGETTISTA
Ing. Francesco Rosa
Via Piani, 41 - 25128 Brescia (BS)
Via Milano, 7/A - 25050 Monte Isola (BS)
tel. 030 2719100 - e-mail: rosaf@rosar.it
P.I.C.F. 0076930086

PRODOTTORE
Pdr_P03

**PIANO DELLE REGOLE
RETE ECOLOGICA COMUNALE VIGENTE
CON INDIVIDUAZIONE DEGLI ADT**

scala: 1/5.000 Novembre 2024 emesso per ADOZIONE Revisione: 00

A TITOLO DI PRESENTAZIONE DEL PROGETTO AUTORE QUESTO DISEGNO NON PUO' ESSERE COPRITO O RIPRODOTTO SENZA AUTORIZZAZIONE DEL PROGETTISTA