

LEGENDA

VINCOLI DI POLIZIA IDRÁULICA

- Reticolo minore
- Reticolo minore (intubato)
- Reticolo idrografico residuale
- Reticolo principale
- Reticolo principale (intubato)
- Vaso irriguo esterno al confine
- Reticolo inattivo eliminato
- Reticolo idrografico residuale (intubato)
- Fasce di rispetto del reticolo idrico

AREE DI SALVAGUARDIA DELLE CAPTAZIONI AD USO IDROPOTABILE

- Zona di rispetto di pozzi e sorgenti
- Zona di tutela assoluta

VINCOLI DERIVANTI DALLA PIANIFICAZIONE DI BACINO AI SENSI DELLA L. 183/89

QUADRO DEI DISSESTI

Esondazioni e dissesti morfologici a carattere torrentizio

- Area a pericolosità elevata (Eb)
- Area a pericolosità media o moderata (Em)
- Area a pericolosità molto elevata (Ee)

Trasporto in massa su conoidi

- Area di conoidi attiva parzialmente protetta (Ca)
- Area di conoidi non recentemente attivatisi o completamente protetta (Cm)

Frane


- Area di frana quiescente (Fq)

Discarica rifiuti speciali non pericolosi

- Ate - ate_argilla12356aw

ZSC IT2070020 Torbiere del Sebino

- Zona riserva naturale Torbiere del Sebino
- Fascia di rispetto della riserva naturale (A)
- Fascia di rispetto della riserva naturale (B)





DGR 9/2916 del 30/11/2011 e DGR 10/6738 del 19/06/2017 in attuazione art. 57 di LR 12/2005

DOCUMENTO DI PIANO
Aggiornamento della componente
geologica, idrogeologica e sismica

Tavola 4 - Carta dei vincoli
scala 1:5.000

Regione Lombardia
Comune di Corte Franca



Regione Lombardia COMUNE DI CORTE FRANCA 	Soggetto realizzatore STUDIO DI IDROLOGIA TECNICA E AMBIENTALE Dr. Geol. GIOVANNI FASSER Dr. Geol. LARA ROSSI	Data determina di incarico 05/12/2022 definitivo 30/08/2024
--	--	--

Via Arduo D'Ona, 60 - 21123 - Brescia
tel. 030222144 e-mail: info@studiofasser.it
P.E.C. fasser@studiofasser.it
www.studiofasser.it